

0000229

doscientos veinte y nueve



**PLAN DE TRABAJO**

**CANDIDATOS A CONCEJALES RURALES DEL CANTÓN CHUNCHI**

<b>PUESTO</b>	<b>PRINCIPAL</b>	<b>ALTERNOS</b>
1er. CONCEJAL PRINCIPAL	NARANJO NARANJO EDGAR RICARDO C.I. 0301119194	SANTANDER CASTILLO MARGORY PATRICIA C.I. 0605473032
2do. CONCEJAL PRINCIPAL	GUARTAZACA QUITUISACA LADY VIVIANA C.I. 0605472166	DUTAN BUSTAMANTE CHRISTIAN EDWIN C.I.0602835589

**ELECCIONES FEBRERO DEL 2023**

**Contenido**

1. DIAGNOSTICO DE LA SITUACIÓN ACTUAL.....	3
a. POLÍTICO .....	3
b. AMBIENTAL .....	5
c. SOCIAL .....	6
d. ECONÓMICO.....	7
2. OBJETIVO GENERAL .....	9
3. OBJETIVOS ESPECÍFICOS .....	11
4. PLAN PLURIANUAL .....	12
5. MECANISMOS PERIÓDICOS Y PÚBLICOS DE RENDICIÓN DE CUENTAS EN LA GESTIÓN .....	14

0000231  
doscientos treinta  
y uno

## 1. DIAGNOSTICO DE LA SITUACIÓN ACTUAL

### a. POLÍTICO

#### Marco Normativo

#### Código Orgánico de Planificación y Finanzas Públicas

**Art. 9.- Planificación del desarrollo.** - La planificación del desarrollo se orienta hacia el cumplimiento de los derechos constitucionales, el régimen de desarrollo y el régimen del buen vivir, y garantizar el ordenamiento territorial. El ejercicio de las potestades públicas debe enmarcarse en la planificación del desarrollo que incorporará los enfoques de equidad, plurinacionalidad e interculturalidad.

**Art. 12.- Planificación de los Gobierno Autónomos Descentralizados.** - La planificación del desarrollo y el ordenamiento territorial es competencia de los gobiernos autónomos descentralizados en sus territorios. Se ejercerá a través de sus planes propios y demás instrumentos, en articulación y coordinación con los diferentes niveles de gobierno, en el ámbito del Sistema Nacional Descentralizado de Planificación Participativa

**Art. 17.- Instrumentos metodológicos.** - La Secretaría Nacional de Planificación y Desarrollo elaborará los instrumentos metodológicos para la formulación, monitoreo y evaluación de las Políticas Públicas nacionales y seccionales.

Los gobiernos autónomos descentralizados elaborarán los instrumentos metodológicos necesarios para la formulación, monitoreo y evaluación de sus planes de desarrollo y de ordenamiento territorial en concordancia con los lineamientos emitidos por el Consejo Nacional de Planificación.

#### Atribuciones de concejales y concejalas (COOTAD)

**Art. 58.- Atribuciones de los concejales o concejalas.** - Los concejales o concejalas serán responsables ante la ciudadanía y las autoridades competentes por sus acciones u omisiones en el cumplimiento de sus atribuciones, estarán obligados a rendir cuentas a sus mandantes y gozarán de fuero de corte provincial. Tienen las siguientes atribuciones:

- a) Intervenir con voz y voto en las sesiones y deliberaciones del concejo municipal;
- b) Presentar proyectos de ordenanzas cantonales, en el ámbito de competencia del gobierno autónomo descentralizado municipal;
- c) Intervenir en el concejo cantonal de planificación y en las comisiones, delegaciones y representaciones que designe el concejo municipal; y,
- d) Fiscalizar las acciones del ejecutivo cantonal de acuerdo con este Código y la ley.

#### Fundación y reseña histórica

El cantón Chunchi se encuentra ubicado al sur de la Provincia de Chimborazo, también denominado Sillón Andino del Ecuador construido por las manos del Creador, es un territorio que posee bondades naturales y culturales con una historia única que se remonta a la época preincaica.

Chunchi quiere decir "quema" debido a que en tiempo de verano cuando la paja estaba seca venían langostas de las zonas cálidas y para ahuyentarlas prendían fuego a la sabana, por ello los habitantes acostumbran decir "Vamos a la quema de la sabana".

La cultura española llegó a este territorio en el siglo XVI, junto con los primeros encomenderos de procedencia quiteña, azuaya y lojana. Chunchi pertenecía al Corregimiento de Alauís, jurisdicción de Cuenca, según consta en el censo de los contribuyentes. La organización urbana de Chunchi coincide con la llegada de los sacerdotes católicos en la etapa de colonización. Para 1582, quizá antes, ya se refiere al pueblo como Santo Domingo de Chunchi.

Mediante decreto de la Ley de División Territorial del 29 de mayo de 1861 expedida por la Convención Nacional del Ecuador, Chunchi adquiere la categoría de parroquia del cantón Alausí, provincia de Chimborazo. Alrededor del año 1933 se da en el Ecuador el surgimiento de lo que posteriormente se conocería como el populismo con uno de sus máximos representantes: el Dr. José María Velasco Ibarra, quien para el período 1934 – 1935 llega por primera ocasión a la Presidencia de la República.

El hecho histórico más importante para los Chunchiños es el 4 de julio de 1944 fecha en el cual se catonizó, es fundamental reconocer el gran compromiso de los señores: Francisco Tamariz Palacios, Miguel León Bermeo Pinos, Bolívar Chiriboga Toledo, Antonio Estrella, Temístocles Alvarado, Rubén Espinoza Naranjo, Alonso y Torcuato Flores, Aurelio Santacruz Correa, Carlos Ullauri Sacoto, Rafael Layedra, Adolfo y Celso Bermeo Pinos. El señor Joel Efraín Trujillo dirigió la petición de cantonización al Presidente de la República en nombre de los moradores Chunchiños quienes iniciaron a gestionar la cantonización en el año de 1994.

### 1.1.3. Ubicación geográfica

El cantón Chunchi pertenece a la Provincia de Chimborazo en el Ecuador. Está ubicado en el extremo sur de la provincia. Chunchi es conocido también como el **Sillón Andino del Ecuador**.

Limita al norte, este y oeste con el cantón Alausi, y al sur con la provincia del Cañar. Su cabecera cantonal es Chunchi.

### 1.1.4. Extensión / superficie

Se encuentra a 130 km de Riobamba, limita al sur con la Provincia de Cañar. Tiene una extensión de 279 km<sup>2</sup>

### 1.1.5. Ubicación geográfica

EL cantón Chunchi está ubicado en la región de los Andes provincia de Chimborazo con una Latitud de -2.290824 y una Longitud: -78.918696

### 1.1.6 Parroquias rurales que conforman el cantón

El cantón Chunchi se encuentra compuesto por las siguientes parroquias:

0000233  
doscientos treinta y tres

## Parroquias rurales

- Capzol
- Compud
- Gonzol
- Llagos

## 1.2 Ambiental

### 1.2.1 Agua

Se pudo determinar que el recurso agua el cantón Chunchi tiene 420 concesiones de agua otorgadas desde los años 1887 al 2010, con un caudal otorgado de 725.23 l/s, designadas para diferentes usos, usando una superficie de 2.760 ha y beneficiando a 13.484 habitantes de la zona

### Cuencas o microcuencas

Dentro de la territorialidad de cantón Chunchi se asientan 10 microcuencas mismas que forman parte del recurso hídrico de la zona a continuación se detallan:

Microcuenca	Área de Influencia (ha)	Porcentaje
Quebrada Sisaran	1657	6
Río Guahualcon	6037	22
Río Angas	2918	11
Río Picay	11622	43
Río Manzano	3	0,01
Río Sevilla	16	0,1
Drenajes menores	3199	12
Río Panamá	1806	7
Río Capulí	5	0,02
Río San Antonio	18	0,1
<b>Total</b>	<b>27282</b>	<b>100</b>

Fuente: Instituto Espacial Ecuatoriano 2010

### 1.1.2. Clima

#### Temperatura

La temporada calurosa dura 3,1 meses, del 13 de junio al 16 de septiembre, y la temperatura máxima promedio diaria es más de 26 °C. El mes más cálido del año en Chunchi es julio, con una temperatura máxima promedio de 30 °C y mínima de 20 °C.

La temporada fría dura 3,2 meses, del 2 de diciembre al 8 de marzo, y la temperatura máxima promedio diaria es menos de 13 °C. El mes más frío del año en Chunchi es enero, con una temperatura mínima promedio de -0 °C y máxima de 9 °C.

#### Precipitación

La precipitación del cantón Chunchi se presenta en su distribución con dos épocas definidas, permitiendo identificar los meses más y menos lluviosos, así como posibles comportamientos

estacionales: como meses más y menos lluviosos. Entre el período de enero hasta abril las lluvias son más abundantes, mientras que de junio a noviembre con presencia de menos precipitación. De acuerdo con los valores de los promedios anuales del año 2012. Los valores de la

### 1.2.3. Manejo de residuos sólidos y saneamiento ambiental

El manejo de los residuos sólidos del cantón Chunchi se presentan en la siguiente tabla:

CANTON CHUNCHI, SECTOR RURAL				
	PROVINCIA	CANTÓN	PARROQUIAS	SECTORES
ÁREA RURAL	Chimborazo	Chunchi	Matriz Compad Capsol Gonzol Llagos	Llaguillay, Llacurín, Bailarpamba, Chervo, San Francisco, Toctezimín, Chaseo, San Martín, Inas, Magna, Bacón, Callanga, Ragra, Tembladera, Tapay, Saguaín, Sitar, Los Laureles, Ramosolma, Chaguarpata, Taqshana-Alfapamúa, Patococha, Sencleg, Lagarpamba, Tapay- Cochapamba, Quilambo, Chañabamba, Charro-Saguaín, Laurag Grande, Laurag Chico y Chimbalsuag, Pacucansha, Tablón, San Cristóbal, Joyagshi, Llagos, Argas, Taurí, Cullán, Santa Rosa, Gonzol, Zúrag, Compad, Capsol, Pirancay, Pasaloma, Verdepamba, Pacucansha

### 1.2.4. Relieve y suelos

El suelo de Chunchi es rico en nutrientes y las lluvias favorecen la agricultura. En los valles de Piñancay se cultivan frutales de clima tropical.

### 1.2.5. Flora y fauna del cantón

#### Flora

Su flora comprende de paja de cerro, chuquiragua, musgo, frailejones, y más vegetación del páramo andino. En algunas partes de la laguna abundan los nopales que producen tunas y cactus que son muy apetecibles en la costa. El frailejón es una planta de la familia de las compuestas, en la que también se incluyen plantas como las margaritas, el girasol y el tabacote morado. En la época de lluvia comienzan a crecer las nuevas espigas del año de los frailejones, para florecer casi al unísono cuando amainan las lluvias. Adornar el páramo de oro puro con millones de flores.

#### Fauna

Dentro de la fauna encontramos algunas especies como: patos salvajes, venados, curianguines, conejos, puercos salvajes, tigrillos, caballos salvajes, cóndores, gavilanes, y otros. Los caballos salvajes viven en manadas que normalmente están compuestas por yeguas y potrillos, dominados por un macho. Al ser animales sociables, se valen de sus expresiones tanto de cara como de cuerpo para comunicarse. En algunos sitios se conserva el bosque andino y en él páramo aún subsisten lobos, zorros, etc.

#### Riesgos ambientales

## **b. SOCIAL**

### **1.3.1. Crecimiento poblacional**

La población total del cantón, es de 20.587 habitantes, lo que nos da una densidad poblacional de 44 habitantes por km<sup>2</sup>. En la cabecera cantonal, el área urbana alberga 9.354 habitantes, mientras que las áreas rurales existen 11.233 habitantes.

La tasa de crecimiento anual de la población para el período 1990-2001, fue de -0,7%.

La población masculina alcanza el 47,18%, mientras que la femenina, el 52,82%.

### **1.3.2. Grupos de atención prioritaria**

#### **1.3.3. Pobreza**

En el cantón Chunchi de acuerdo con el Sistema Integrado de Indicadores Sociales del Ecuador, SIISE, la pobreza por necesidades básicas insatisfechas, alcanza el 78,13% de la población total del cantón, y la extrema pobreza: 54,94%. Pertenecen a la Población Económicamente Activa: 47,82% de los habitantes.

#### **1.3.4. Alimentación**

La gastronomía de este lugar es propia de la sierra ecuatoriana central así podemos decir que lo tradicional en este cantón es: Tortillas de papa con carne. - este plato contiene llapingachos y bistec de carne acompañados de arroz y huevo frito, aguacate y tres tipos de ensalada (de remolacha, de cebolla y lechuga).

"Jugo de sal" o "levanta muertos" que consta de jugo de carne con dos huevos a medio freír y limón servidos en un vaso.

El hornado. El cerdo horneado en horno de leña acompañado de papas y mote más el tradicional chiriuchu.

Adicionalmente se preparan platos típicos como: cuy con papas y pepa de zambo, hornado, choclos, habas, papas y mote con queso, humitas, tamales, chigüiles, quimbolitos, morocho, empanadas, caldo de gallina criolla, caldo de pata, yaguar loco, fritada, buñuelos, chicha, etc. Platos alternativos y saludables como hamburguesas de lenteja también se están incorporando al degustar cotidiano

#### **1.3.6. Salud**

El cantón Chunchi tiene una alta cobertura en salud en las zonas que tienen mayor accesibilidad (independientemente del número de unidades de salud) como podemos ver en el mapa cercanos a las cabeceras parroquiales, así tenemos a las parroquias Capzol y Gonzol con mayor cobertura por estar cerca de la cabecera cantonal donde se encuentra el único Hospital del cantón.

#### **1.3.7. Educación**

En esta sección, de acuerdo a la disponibilidad de información generada por el nivel nacional o por el GAD, se analizará mediante cuadros, tablas o gráficos, la tasa de asistencia por nivel de educación; escolaridad de la población, analfabetismo y deserción escolar.

0000236

doscientos treinta  
y seis

Tasa de Asistencia por nivel de Educación	Escolaridad de la población	Analfabetismo	Cobertura y equipamiento	Deserción escolar	Entidad responsable de la gestión
Bachillerato 36	De 24 y más años de Edad	Tasa de analfabetismo	95,6%	Tasa de abandono escolar período 2012-2013	
Educación básica 89					
Educación primaria 91					
Educación secundaria 52					
Educación superior 10					

Fuente: Censo de Población y Vivienda 2010 - INEC  
Ministerio de Educación

### 1.3.7. Morbilidad

Las principales enfermedades que se registran en el cantón Chunchi de la población infantil según la información tomada en campo, son las Enfermedades Diarréicas Agudas (EDAS) debido a la mala calidad del agua y la falta de cuidado integral en los infantes por partes de los responsables directos. Las Infecciones Respiratorias Agudas (IRAs) también afectan, esto se debería a los virus persistentes en el ambiente y por falta de medidas preventivas no se los controla a tiempo. En la población adulta y adulta mayor la artritis y arterosclerosis son frecuentes también IRAs, enfermedades gastrointestinales por las causas antes mencionadas, además de diabetes e hipertensión por estilos sedentarios de vida y mala alimentación.

### 1.3.8. Desnutrición

En el cantón Chunchi tenemos una tasa de desnutrición alta con un resultado de 64.4% de índice de mortalidad

### 1.3.9. Uso de espacios públicos

El cantón cuenta con los siguientes espacios públicos:

Espacio público	Ubicación
Cancha, Plaza	Cabecera parroquial Gonzol

0000237  
doscientos treinta y  
siete

Cancha	Cabecera parroquial Capsol
Parque	Cabecera parroquial Capsol
Cancha Pacucansha	Cabecera parroquial Capsol
Parque	Cabecera parroquial Compud
Plaza Joyagshi	Parroquia Llagos
Plaza de rastro	Parroquia Llagos
Plaza	Cabecera Parroquial Llagos

### 1.3.10. Patrimonio

Se detalla a continuación el patrimonio cultural, histórico y social del cantón:

La Gruta de Agua Santa o de la Virgen de Agua Santa es conocida también por muchos como la Gruta de los Migrantes debido a las múltiples placas que se han depositado en sus paredes como muestra de agradecimiento por los favores recibidos por quienes han emigrado.

También se tiene como patrimonio del cantón algunas viviendas por su estructura modelo y forma.

### 1.3.11. Festividades

En las diferentes parroquias de este cantón se llevan a cabo celebraciones de tipo cultural involucrando también a lo religioso de acuerdo a creencias y tradiciones.

La fiesta más grande es el aniversario cantonal celebrado el 4 de Julio de cada año; en el que la programación es extensa y encierra actividades como desfiles, la elección de la reina, jornadas populares, shows artísticos, bailes, toros de pueblo, etc.

En agosto - Festividades en honor a Santo Domingo de Guzmán, Patrono del Cantón. En febrero - Carnaval. En abril - Semana Santa. Los sábados de mayo Rosario de la Aurora.

Las fiestas religiosas o denominadas patronales (en honor a cada patrono del lugar de celebración) tienen una celebración diferente en cada parroquia de acuerdo a su patrono, así las fiestas más relevantes en las parroquias del cantón Chunchi son:

Compud: 16 de Julio - Virgen del Carmen y 26 de septiembre en conmemoración a la parroquialización aprobada mediante decreto ejecutivo.

Llagos: 17 de Julio en conmemoración al acto inaugural de parroquialización.

Capsol: 8 de diciembre - Virgen de la Inmaculada.

Gonzol: 28 de octubre - San Judas Tadeo y 29 de mayo en conmemoración a la parroquialización.

## ECONÓMICO

#### 1.4.2. Principales actividades económicas y sectores productivos

Se presentan las actividades económicas representativas del cantón Chunchi según datos del censo INEC 2010 estas actividades están repartidas por sectores (primario, secundario, terciario, además se incluye a parte de la población que realiza alguna actividad económica pero no se encuentra entre en los sectores antes descritos, así están los trabajadores no declarados y los trabajadores nuevos). En el sector primario tenemos actividades como: la agricultura, silvicultura, pesca; explotación de minas y petróleos. En el sector secundario están actividades que mantienen relación directa con las industrias manufactures, seguido por la construcción y en menor proporción por el suministro de electricidad, gas, vapor, aire acondicionado, distribución de agua, alcantarillado y gestión de desechos. Las actividades del sector terciario están vinculadas básicamente al comercio (comercio al por mayor y menor), actividades de transporte y almacenamiento, y actividades de alojamiento y servicios de comidas

Así, en el sector rural el 76,15 % de la población está vinculada al sector primario, el 7,70 % al sector secundario, el 9,40 % al sector terciario, el 4,12 % pertenece a las actividades no declaradas y el 2,63 % representa a los trabajadores nuevos.

#### 1.4.3. Mercado Laboral

En el cantón Chunchi existe un total de 441 establecimientos comerciales. Dentro de estos se destacan con un mayor número los establecimientos de comercio (51,93 %) y servicios (42,18 %). En las actividades comerciales se observa claramente que el comercio al por menor es representativo para la dinámica del mercado y en los servicios la mayoría de los establecimientos se concentran en alimentos y bebidas. El comercio formal está constituido por dos mercados municipales que albergan a una serie de comerciantes los días domingos y miércoles. La diversidad de oferta mostrada tiende a satisfacer las necesidades básicas de los pobladores del cantón. El comercio informal se practica semanalmente; forman parte actores eventuales que expenden variedad de productos como ropa, discos, comida rápida, etc.

#### 1.4.4. Actividad turística

En el Páramo Chunchi encontramos varios atractivos como: La Cascada de Espíndola, se encuentran las lagunas de Las tres cruces, Culebrillas, Yahuarcocha, y otras como:

**EL PUÑAY:** Es la montaña que se levanta en medio del gran valle de Piñancay. Presenta atardeceres brillantes, los rayos del sol atraviesan la gran llanura del litoral. Desde la cima del puñay en las noches despejadas se pueden divisar las luces de ciudades de la costa incluyendo Guayaquil. Además en este lugar se han hecho varios descubrimientos arqueológicos de gran importancia, lo que ha constituido, una verdadera riqueza cultural precolombina. Últimamente se ha descubierto pirámides truncas que podrían formar una gran guacamaya gigante.

**PARAMO DE CHUNCHI** En el Páramo Chunchi encontramos varios atractivos como: **El Mejor tramo del Camino del Inca en el Ecuador**, La Cascada de Espíndola, Lagunas: como tres cruces, culebrillas, Yahuarcocha, y otras, donde se puede hacer pesca deportiva (principalmente Truchas).

**Piñancay:** Este pequeño recinto ubicado a unos pocos km de Chunchi es muy visitado debido a su tan deliciosa fruta "El pepino" la cual tiene un sabor dulce y su pulpa almacena gran cantidad de agua, volviéndose así muy buen tratamiento para los riñones

Encontramos también varias figuras en piedra. Como el Padre Urco (Un sacerdote con una biblia en sus manos "piedra natural"). Y muchas figuras más con un increíble parecido a la realidad. Que han sido la inspiración de muchas leyendas.

#### **1.4.5. Sector financiero**

El cantón Chunchi cuenta con siete instituciones financieras cuatro e las cuales forman parte del sector popular y solidaria.

Todas las instituciones financieras presentes en el Cantón poseen entre sus productos crediticios el microcrédito.

De las 7siete instituciones financieras, tres son bancos (uno público y dos privados) y las 4 entidades restantes son cooperativas de ahorro y crédito.

#### **1.4.6 Servicios Básicos**

El acceso a estos servicios es el factor que ha determinado la reproducción de algunas sociedades. El surgimiento de los servicios básicos que busca satisfacer necesidades sociales básicas, se ve atado al desarrollo de lo social, de la convivencia del ser humano en sociedad, más allá de las necesidades inmediatas y puntuales de los individuos. Garantizar el acceso a bienes y servicios básicos a través de diversos modos de prestación y provisión, atendiendo a su aprovechamiento social, es un mecanismo de asegurar la reproducción de las condiciones básicas de la vida humana, respetando las formas y construcciones histórico-culturales, y respetando los límites físicos de la naturaleza. El análisis realizado determina que en el cantón Chunchi la disponibilidad de servicios básicos es baja y muy baja, y la accesibilidad es casi imposible por las precarias condiciones de vida en las que se halla la población de este cantón. No obstante, en las cabeceras cantonal y parroquiales existe una alta disponibilidad de servicios.

Según la base censal del 2010 se ha registrado en lo concerniente a servicios básicos, que el acceso a estos por parte de la población históricamente ha sido mínimo; en la actualidad este hecho no ha cambiado, tomando en cuenta que no es lo mismo que exista el servicio dentro de un territorio y el hecho de que se pueda acceder a éste. El servicio de abastecimiento de agua en el área rural mediante red pública es del 40,48 % que es menor al porcentaje que corresponde al abastecimiento mediante río, vertiente, acequia o canal Cantón Chunchi Socioeconómico y Cultural 27 representando el 44,45 %, lo que muestra que no necesariamente serían adecuados para el consumo humano. El 91,49% de la población Chunchi sí dispone del servicio de energía eléctrica. En el caso de la eliminación de la basura cabe mencionar que el 55,03 % de la población la quema. En cuanto al desecho de excretas el 30,24 % no tiene disponibilidad en este servicio.

## 2. OBJETIVO GENERAL

Construir instrumentos normativos locales, que den respuesta a la construcción de una sociedad equitativa, a través de la cooperación democrática de la sociedad civil, fiscalizando el buen uso de los recursos públicos y priorizando la generación de política pública, que dé respuesta oportuna en los ámbitos, económico, de seguridad, identidad, inclusión social, movilidad, cultural, ambiental, sociopolítica y tecnológica del sector rural.

## 3. OBJETIVOS ESPECÍFICOS

- Aprobar las actualizaciones del plan cantonal de desarrollo y ordenamiento territorial del cantón, que den garantía del cumplimiento de los derechos ciudadanos.
- Revisar las ordenanzas vigentes de manera participativa para proponer su actualización de acuerdo a las regulaciones y normativas vigentes ajustadas a los nuevos requerimientos sociales.
- Proponer proyectos de ordenanzas y/o resoluciones enfocadas en el ámbito económico, social, ambiental, político y tecnológico que aporten a la construcción y el desarrollo Cantonal de manera participativa, inclusiva e incluyente.
- Fiscalizar las acciones del ejecutivo cantonal así como de las empresas públicas para le gestión de servicios de su competencia, asegurando el buen uso de los recursos, bienes y servicios públicos.

4. PLAN PLURIANUAL

A continuación, se describe concretamente el Plan de Acción Pluriannual, que está diseñado en función de la Constitución de la República, Códigos, Leyes y demás normativa vigente en el país, el que se fiscalizara en su cumplimiento:

Objetivos Específicos	Metas	Actividades	Estrategias	Mecanismos de Evaluación	Año 1	Año 2	Año 3	Año 4	
Aprobar las actualizaciones del plan cantonal de desarrollo y ordenamiento territorial del cantón, que den garantía del cumplimiento de los derechos ciudadanos.	Al 2027 el 100% de herramientas de planificación actualizadas	Aprobación de las actualizaciones del plan cantonal de desarrollo y ordenamiento territorial.	Gestionar alianzas estratégicas con actores clave, que otorguen ayuda técnica para la elaboración participativa del plan cantonal de desarrollo y ordenamiento territorial.	Plan cantonal aprobado					
		Revisión del informe de conformidad del Consejo de Planificación Cantonal sobre el proceso participativo de actualización del plan cantonal y ordenamiento territorial.		Registros de asistencia del proceso participativo					x
Revisar las ordenanzas vigentes de manera participativa para proponer su actualización de acuerdo a las regulaciones y normativas vigentes ajustadas a los nuevos requerimientos sociales.	Al 2027 100% de ordenanzas revisadas	Identificación de ordenanzas vigentes a la fecha.	Gestionar con los funcionarios competentes la revisión de las ordenanzas vigentes	Registro de banco de ordenanzas analizadas y actualizadas					
		Evaluación de las ordenanzas vigentes							x
		Propuesta de agenda legislativa							x
Proponer proyectos de ordenanzas y/o resoluciones enfocadas en el ámbito económico, social, ambiental,	Proyectos de actividades programadas son ejecutadas	Identificación de temas para el desarrollo de propuestas de ordenanzas o resoluciones.	Encuentros entre autoridades electas (Concejales del resto de provincia)	Proyecto de Ordenanza planteado	x	x	x	x	


<p>político y tecnológico que aporten a la construcción y el desarrollo Cantonal de manera participativa, inclusiva e incluyente.</p>	<p>al 2027</p>	<p>Análisis de las competencias y normativa superior aplicable. Propuesta de contenidos y soluciones enfocadas en el desarrollo integral del territorio, a través de mecanismos de participación ciudadana.</p>	<p>Reuniones con delegados ciudadanos y representantes del desconcentrado. Vinculación con las Universidades</p>					
<p>Fiscalizar las acciones del ejecutivo cantonal así como de las empresas públicas para la gestión de servicios de su competencia, asegurando el buen uso de los recursos, bienes y servicios públicos.</p>	<p>Al 2027 emitir informes de seguimiento y control a las acciones del ejecutivo cantonal.</p>	<p>Revisión del plan de trabajo de la máxima autoridad. Revisión del Plan Operativo Anual Revisión de los procesos de contratación pública. Emisión de informes de seguimiento al cumplimiento de las acciones del ejecutivo cantonal.</p>	<p>Solicitar informes de avance sobre las acciones del ejecutivo cantonal</p>	<p>Informes de seguimiento de las acciones del ejecutivo cantonal</p>	<p>x</p>	<p>x</p>	<p>x</p>	<p>x</p>

## 5. MECANISMOS PERIÓDICOS Y PÚBLICOS DE RENDICIÓN DE CUENTAS EN LA GESTIÓN

Los mecanismos de rendición de cuentas que se utilizarán para efecto son los siguientes:

- Reuniones periódicas de socialización con la ciudadanía de seguimiento y evaluación de la gestión del GAD Municipal.
- Publicaciones de los resultados de la gestión del GAD Municipal a través de material impreso, radial, televisivo y página web institucional.
- Aplicación de mecanismos de participación ciudadana en torno a las obras de gestión del GAD Municipal.


Para dejar constancia de lo contenido en el presente documento, suscribimos a continuación:



**NARANJO NARANJO EDGAR RICARDO**

**C.I. 0301119194**


**CANDIDATO A 1er. CONCEJAL RURAL PRINCIPAL DEL CANTÓN CHUNCHI**



**SANTANDER CASTILLO MARGORY PATRICIA**

**C.I. 0605473032**


**CANDIDATA A 1er. CONCEJAL RURAL ALTERNO DEL CANTON CHUNCHI**



**GUARTAZACA QUITUISACA LADY VIVIANA**

**C.I. 0605472166**

**CANDIDATA A 2do. CONCEJAL RURAL PRINCIPAL DEL CANTÓN CHUNCHI**



**DUTAN BUSTAMANTE CHRISTIAN EDWIN**

**C.I.0602835589**

**CANDIDATO A 2do. CONCEJAL RURAL ALTERNO DEL CANTON CHUNCHI**